








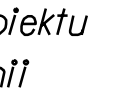

Przegląd i projekt szczegółowej osnowy wysokościowej i wielofunkcyjnej dla obszaru gmin: Marki, Żąbki, Zielonka i Kobylka

6640.10336.2020

Mapa projektu technicznego osnowy wysokościowej i wielofunkcyjnej 3 klasy

Skala 1:10 000

Legenda:

-  Punkt osnowy podstawowej
-  Punkt istniejący
-  Punkt uszkodzony
-  Punkt projektowany
-  Punkt przewidziany do pomiaru GNSS
-  Linia do pomiaru
-  Odcinek kontrolny
-  Granica obiektu
-  Numery linii

PPG PRZEDSIĘBIORSTWO POMIARÓW GEODEZYJNYCH SPÓŁKA Z O.O.
ul. Jacka Kaczmarskiego 27, 02-679 Warszawa

Wykonat: _____ Zatwierdził: _____